街道を行く

善光寺への道

～旅の記録～

2年B組　　鈴木　順夫

1:25,000 地形図　NJ-53-6-4-1
しおじり　（高山4号-1）

塩　尻

5437-17

記号

- 幅員13.0m以上の道路
- 幅員5.5m～13.0mの道路
- 幅員3.0m～5.5mの道路
- 幅員1.5m～3.0mの道路
- 幅員1.5m未満の道路
- 国道および路線番号
- 庭園路等
- 建設中の道路
- 有料道路および料金所
- 普通鉄道（JR線）
- 地下鉄および地下式鉄道
- 特殊軌道
- 路面の鉄道
- 索道
- 建設中または運行休止中の普通鉄道（JR線）
- 橋および高架部
- 切取部および盛土部
- 送電線
- へい
- 石段
- 都・府・県界
- 北海道の支庁界
- 郡・市界、東京都の区界
- 町・村界、指定都市の区界
- 所属界
- 植生界
- 特定地区界
- 三角点
- 電子基準点
- 水準点
- 標石のあるもの
- 標石のないもの
- 標高点
- 市役所（東京都の区役所）
- 町・村役場（指定都市の区役所）
- 官公署（特定の記号のないもの）
- 裁判所
- 税務署
- 森林管理署
- 測候所
- 警察署
- 交番・駐在所
- 消防署
- 保健所
- 郵便局
- 自衛隊
- 工場
- 発電所・変電所
- 小・中学校
- 高等学校
- 大学
- 高専
- 病院
- 神社
- 寺院
- 高塔
- 記念碑
- 煙突
- 電波塔
- 油井・ガス井
- 灯台
- 坑口・洞口
- 城跡
- 史跡・名勝・天然記念物
- 噴火口・噴気口
- 温泉
- 鉱泉
- 採鉱地
- 採石地
- 重要港
- 地方港
- 漁港

田		広葉樹林	
畑・牧草地		針葉樹林	
果樹園		ほいの木つる	
桑畑		竹林	
茶畑		しの地	
その他の樹木畑		やしの樹林	
		荒地	

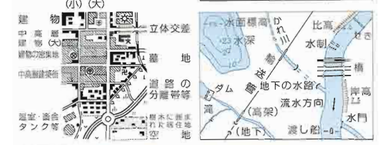

1. 投影はユニバーサル横メルカトル図法、座標帯は第53帯、中央子午線は東経135°
2. 右上の数字は地域メッシュコード
3. 図郭に付した短線は黒が経緯度差1分ごとの目盛、青（経緯度目盛と重複する場合は黒）が基準地域メッシュの目盛
4. 高さの基準は東京湾の平均海面、等高線の間隔は10メートル
5. 磁針方位は西偏約7°10′
6. 図式は昭和61年1:25,000地形図図式

行政区画

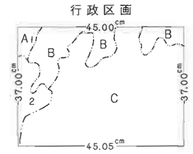

索引図

波田	松本	山辺
古見		鉢伏山
贄川	北小野	塩尻

長野県
A. 東筑摩郡　1. 山形村　2. 朝日村
B. 松本市
C. 塩尻市

明治43年測量
昭和50年改測
平成13年修正測量
1. 使用した空中写真は平成10年10月撮影
2. 現地調査は平成13年5月実施
茶色の経緯度数値は世界測地系（平成14年4月1日から適用）による

1:25,000　塩　尻

著作権所有兼発行者　国土地理院　許可なく複製を禁ずる
平成15年1月1日発行（3色刷）　3刷

1:25,000 地形図　NJ-53-6-3-2
まつもと　（高山3号-2）

松　本

5437-27

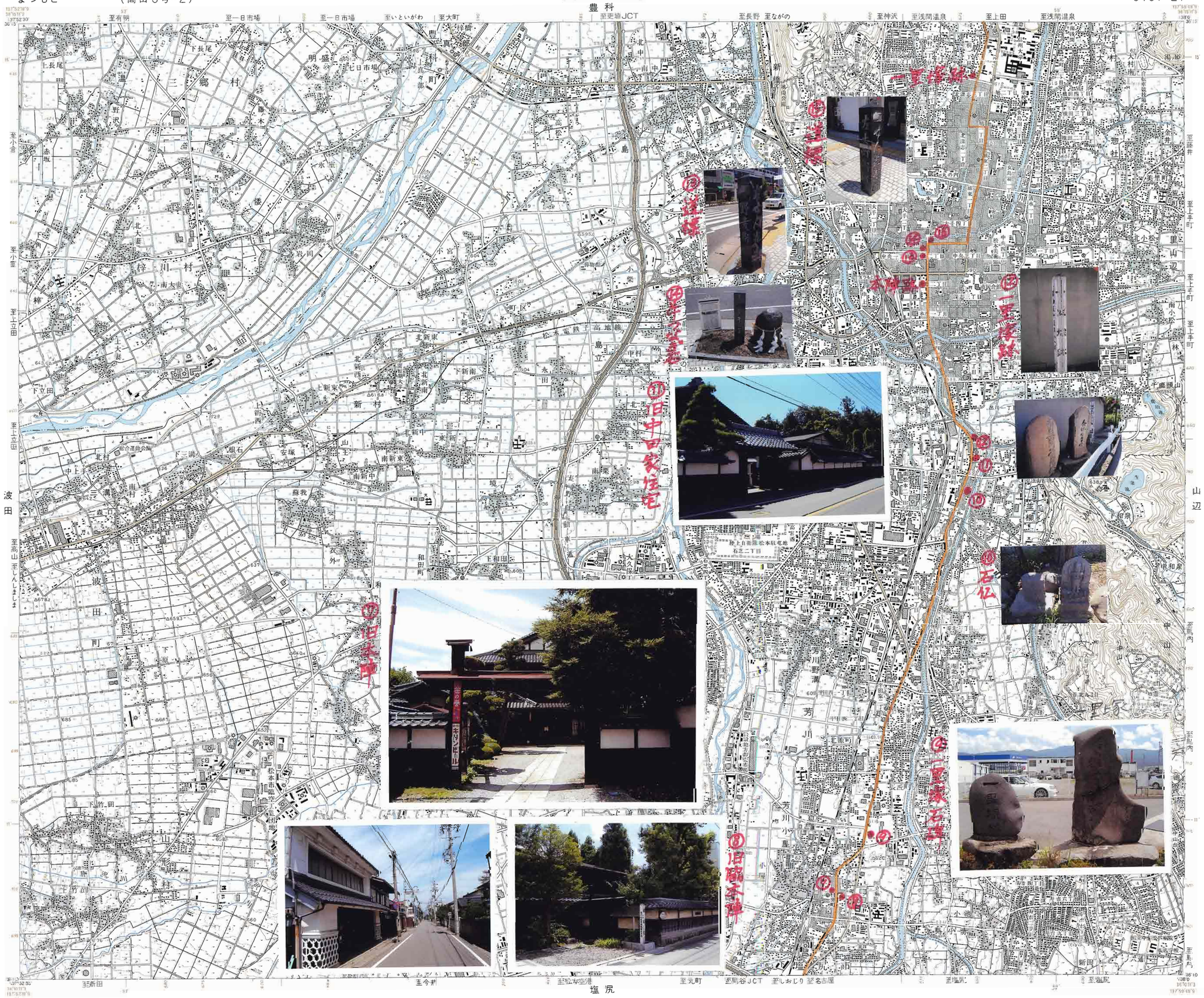

記号



1. 投影はユニバーサル横メルカトル図法、原点は第53帯、中央子午線東経135°
2. 右上の数字は地域メッシュコード
3. 図郭に付した太線は緯度が経線長約1分ごとの目盛、細（経緯度目盛と重複する場合は太）が基準地域メッシュの目盛
4. 高さの基準は東京湾の平均海面、等高線の間隔は10メートル
5. 磁針方位は西偏約7°10′
6. 図式は昭和61年1:25,000地形図図式

行政区画

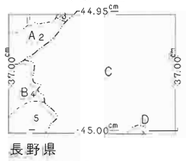

索引図

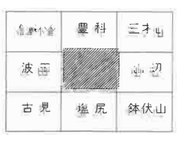

長野県
A. 南安曇郡　1. 三郷村　2. 梓川村　3. 豊科町
B. 東筑摩郡　4. 波田町　5. 山形村
C. 松本市
D. 塩尻市

昭和43年第1版
昭和49年改測
平成13年第3版
1. 使用した空中写真は平成10年11月撮影
2. 現地調査は平成13年6月実施
赤色の経緯度数値は世界測地系（平成14年4月1日から適用）による

1:25,000　松　本

発行者　有賀発行者　国土地理院
平成14年9月1日発行（3色刷）

許可なく複製を禁ずる

2面

1:25,000 地形図　NJ-53-6-3-1
とよしな　（高山3号-1）

豊　科

5437-37

記号

- 幅員13.0m以上の道路
- 幅員5.5m～13.0mの道路
- 幅員3.0m～5.5mの道路
- 幅員1.5m～3.0mの道路
- 幅員1.5m未満の道路
- 国道および路線番号
- 庭園路等
- 建設中の道路
- 有料道路および料金所
- 普通鉄道
- 地下鉄および地下式鉄道
- 特殊軌道
- 路面の鉄道
- 索道
- 建設中または運行休止中の普通鉄道
- 橋および高架部
- 切取部および盛土部
- 送電線
- へい
- 石段
- 都・府・県界
- 北海道の支庁界
- 郡・市界、東京都の区界
- 町・村界、指定都市の区界
- 所属界
- 植生界
- 特定地区界
- 三角点
- 電子基準点
- 水準点
- 標石のあるもの
- 標石のないもの
- 標高点
- 市役所（東京都の区役所）
- 町・村役場（指定都市の区役所）
- 官公署（特定の記号のないもの）
- 裁判所
- 税務署
- 森林管理署
- 測候所
- 警察署
- 交番・駐在所
- 消防署
- 保健所
- 郵便局
- 自衛隊
- 工場
- 発電所・変電所
- 小・中学校
- 高等学校
- 大学・高専
- 病院
- 神社
- 寺院
- 高塔
- 記念塔
- 煙突
- 電波塔
- 油井・ガス井
- 灯台
- 坑口・洞口
- 城跡
- 史跡・名勝・天然記念物
- 噴火口・噴気口
- 温泉・鉱泉
- 採鉱地
- 採石地
- 重要港
- 地方港
- 漁港

田		広葉樹林	
畑・牧草地		針葉樹林	
果樹園		ほいまつ林	
桑畑		竹林	
茶畑		しの地	
その他の樹木畑		やし科樹林	
		荒地	

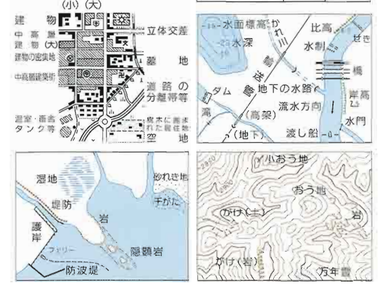

1. 投影はユニバーサル横メルカトル図法、座標帯は第53帯、中央子午線は東経135°
2. 右上の数字は地域メッシュコード
3. 図郭に付した短線は黒が経緯度差1分ごとの目盛、青（経緯度目盛と重複する場合は黒）が基準地域メッシュの目盛
4. 高さの基準は東京湾の平均海面、等高線の間隔は10メートル
5. 磁針方位は西偏約7°0′
6. 図式は昭和61年1:25,000地形図図式

行政区画

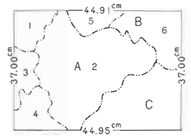

索引図

有明	明科	信濃西条
信濃小倉		三才山
波田	松本	山辺

長野県
A. 南安曇郡　1. 穂高町　2. 豊科町　3. 堀金村　4. 三郷村
B. 東筑摩郡　5. 明科町　6. 四賀村
C. 松本市

明治43年測量
昭和49年改測
平成13年修正測量
1. 使用した空中写真は平成10年11月撮影
2. 現地調査は平成13年6月実施
茶色の経緯度数値は世界測地系（平成14年4月1日から適用）による

1:25,000　豊　科

著作権所有兼発行者　国土地理院　許可なく複製を禁ずる
平成14年6月1日発行（3色刷）　2刷

1：25,000 地形図　NJ-53-6-2-2
あかしな　（高山2号-2）

明　科

5437-47

記号

- 幅員13.0m以上の道路
- 幅員5.5m～13.0mの道路
- 幅員3.0m～5.5mの道路
- 幅員1.5m～3.0mの道路
- 幅員1.5m未満の道路
- 国道および路線番号
- 空間道路等
- 建設中の道路
- 有料道路および料金所
- 普通鉄道（単線・複線以上）
- 地下鉄および地下式鉄道
- 特殊軌道
- 路面の鉄道
- 索道
- 建設中または運行休止中の普通鉄道
- 橋および高架部
- 切取部および盛土部
- 送電線
- へい
- 石段
- 都・府・県界
- 北海道の支庁界
- 郡・市界，東京都の区界
- 町・村界，指定都市の区界
- 所属界
- 植生界
- 特定地区界
- 三角点
- 電子基準点
- 水準点
- 標石のあるもの
- 標石のないもの
- 標高点
- 市役所（東京都の区役所）
- 町・村役場（指定都市の区役所）
- 官公署（特定の記号のないもの）
- 裁判所
- 税務署
- 森林管理署
- 測候所
- 警察署
- 交番・駐在所
- 消防署
- 保健所
- 郵便局
- 自衛隊
- 工場
- 発電所・変電所
- 小・中学校
- 高等学校
- 大学
- 高専
- 病院
- 神社
- 寺院
- 塔
- 高塔
- 記念碑
- 煙突
- 電波塔
- 油井・ガス井
- 灯台
- 坑口・洞口
- 城跡
- 史跡・名勝・天然記念物
- 消火口・噴気口
- 温泉・鉱泉
- 採鉱地
- 採石地
- 重要港
- 地方港
- 漁港

田　荒蕪樹林　畑・牧草地　針葉樹林　果樹園　ほいまつ地　桑畑　竹林　茶畑　しの地　その他の樹木畑　やしろ樹林　荒地

(小)(大)
建物　立体交差　中高層建物　築地　建物の間隔狭小　道路の分離構造　温室・温室タンク等　空地

水車　標高　出高　水深　水制　橋　ダム　堰　地下の水路　流水方向　高架　水門　(地下)　渡し船

湿地　干潟化　堤防　護岸　岩　層状岩　フェリー　防波堤

小おう地　おう地　のり(ひび)　お宮

1. 投影はユニバーサル横メルカトル図法、座標帯は第53帯、中央子午線は東経135°
2. 右上の数字は地域メッシュコード
3. 図郭に付した短線は黒が経緯度差1分ごとの目盛、青（経緯度目盛と重複する場合は黒）が基準地域メッシュの目盛
4. 高さの基準は東京湾の平均海面、等高線の間隔は10メートル
5. 磁針方位は西偏約7°0′
6. 図式は昭和61年1:25,000地形図図式

行政区画

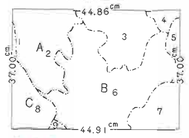

索引図

大町署管	信濃池田	麻績
有明		信濃西条
信濃小倉	豊科	三才山

長野県

A. 北安曇郡　1. 松川村　2. 池田町
B. 東筑摩郡　3. 生坂村　4. 坂北村　5. 本城村　6. 明科町　7. 四賀村
C. 南安曇郡　8. 穂高町　9. 豊科町

明治43年測量
昭和49年改測
平成13年修正測量
1. 使用した空中写真は平成11年6月撮影
2. 現地調査は平成13年6月実施

赤色の経緯度数値は世界測地系（平成）14年4月1日から適用）による

1：25,000　明　科

著作権所有兼発行者　国土地理院　許可なく複製を禁ずる
平成14年6月1日発行（3色刷）　2刷

1:25,000 地形図　NJ-54-36-14-4
しなのにしじょう　（長野14号-4）

信濃西条

5438-40

記号



1. 投影はユニバーサル横メルカトル図法、経線帯は第54帯、中央子午線は東経141°
2. 太字の数字は地域メッシュコード
3. 図郭に付した数字は黒が経緯度差1分ごとの目盛、青（緯線度目盛と重複する場合は赤）が基準地域メッシュの目盛
4. 高さの基準は東京湾の平均海面、等高線の間隔は10メートル
5. 磁針方位は西偏約7°0′
6. 図式は国土地理院1:25,000地形図図式

行政区画

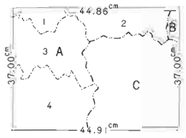

索引図

信濃西条	麻績	坂城
明科		別所温泉
豊科	三才山	武石

長野県
A. 東筑摩郡　1. 坂北村　2. 坂井村　3. 本城村　4. 四賀村
B. 上田市
C. 小県郡　青木村

昭和48年調製
平成13年修正測量
1. 使用した空中写真は平成11年6月撮影
2. 現地調査は平成13年6月実施
黄色の経緯度数値は世界測地系（平成14年4月1日から適用）による

1:25,000　信濃西条

著作権所有兼発行者　国土地理院　許可なく複製を禁ずる
平成14年6月1日発行（3色刷）　2刷

1：25,000 地形図　NJ-54-36-14-3
おみ　（長野14号-3）

麻　績

5438-50



記号

- 幅員13.0m以上の道路
- 幅員5.5m～13.0mの道路
- 幅員3.0m～5.5mの道路
- 幅員1.5m～3.0mの道路
- 幅員1.5m未満の道路
- 国道および路線番号
- 庭園路等
- 建設中の道路
- 有料道路および料金所
- 普通鉄道
- 地下鉄および地下式鉄道
- 特殊軌道
- 路面の鉄道
- 索道
- 建設中または運行休止中の普通鉄道
- 橋および高架部
- 切取部および盛土部
- 送電線
- いへ石段
- 都・府・県界
- 北海道の支庁界
- 郡・市界、東京都の区界
- 町・村界、指定都市の区界
- 所属界
- 植生界
- 特定地区界
- 三角点
- 電子基準点
- 水準点
- 標高点（標石のあるもの、標石のないもの）
- 市役所（東京都の区役所）
- 町・村役場（指定都市の区役所）
- 官公署（特定の記号のないもの）
- 裁判所
- 税務署
- 森林管理署
- 測候所
- 警察署
- 交番・駐在所
- 消防署
- 保健所
- 郵便局
- 自衛隊
- 工場
- 発電所・変電所
- 小・中学校
- 高等学校
- 大学・高専
- 病院
- 神社
- 寺院
- 高塔
- 記念碑
- 煙突
- 電波塔
- 油井・ガス井
- 灯台
- 坑口・洞口
- 史跡・名勝・天然記念物
- 噴火口・噴気口
- 温泉・鉱泉
- 採鉱地
- 採石場
- 重要港
- 地方港
- 漁港

田		広葉樹林	
畑・牧草地		針葉樹林	
果樹園		はいまつ地	
桑畑		竹林	
茶畑		しの地	
その他の樹木畑		やしの木林	
		荒地	

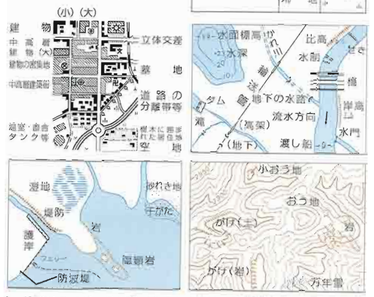

1. 投影はユニバーサル横メルカトル図法、座標帯は第54帯、中央子午線は東経141°
2. 右上の数字は地域メッシュコード
3. 図郭に付した短線は黒が経緯度差1分ごとの目盛、青（経緯度目盛と重複する場合は黒）が基準地域メッシュの目盛
4. 高さの基準は東京湾の平均海面、等高線の間隔は10メートル
5. 磁針方位は西偏約7°0′
6. 図式は昭和61年1:25,000地形図図式

行政区画

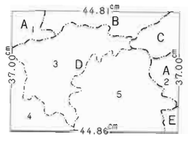

索引図

日名	稲荷山	信濃松代
信濃池田		坂城
明科	信濃西条	別所温泉

長野県
A.更級郡　1.大岡村　2.上山田町
B.更埴市
C.埴科郡　戸倉町
D.東筑摩郡　3.麻績村　4.坂北村　5.坂井村
E.上田市

昭和48年測量
平成13年修正測量
1. 使用した空中写真は平成11年6月撮影
2. 現地調査は平成13年6月実施
赤色の経緯度数値は世界測地系（平成14年4月1日から適用）による

1：25,000　麻　績

著作権所有兼発行者　国土地理院　許可なく複製を禁ずる
平成14年8月1日発行（3色刷）　2刷

1：25,000 地形図　NJ-54-36-13-4
いなりやま　（長野13号－4）

稲　荷　山

信濃中条

5438-60

記号

- 幅員13.0m以上の道路
- 幅員5.5m～13.0mの道路
- 幅員3.0m～5.5mの道路
- 幅員1.5m～3.0mの道路
- 幅員1.5m未満の道路
- 国道および路線番号
- 庭園路等
- 建設中の道路
- 有料道路および料金所
- 普通鉄道（複線以上）
- 地下鉄および地下式鉄道
- 特殊軌道
- 路面の軌道
- 索道
- 建設中または運行休止中の普通鉄道
- 橋および高架部
- 切取部および盛土部
- 送電線
- へい
- 石段
- 都・府・県界
- 北海道の支庁界
- 郡・市界，東京都の区界
- 町・村界，指定都市の区界
- 所属界
- 植生界
- 特定地区界
- 三角点
- 電子基準点
- 水準点
- 標石のあるもの
- 標石のないもの
- 標高点
- 市役所（東京都の区役所）
- 町・村役場（指定都市の区役所）
- 官公署（特定の記号のないもの）
- 裁判所
- 税務署
- 森林管理署
- 測候所
- 警察署
- 交番・駐在所
- 消防署
- 保健所
- 郵便局
- 自衛隊
- 工場
- 発電所・変電所
- 小・中学校
- 高等学校
- 大学・高専
- 病院
- 神社
- 寺院
- 高塔
- 記念碑
- 煙突
- 電波塔
- 油井・ガス井
- 灯台
- 坑口・洞口
- 城跡
- 史跡・名勝・天然記念物
- 噴火口・噴気口
- 温泉・鉱泉
- 採鉱地
- 採石地
- 重要港
- 地方港
- 漁港

田		広葉樹林	
畑 牧草地		針葉樹林	
果樹園		ほいまつ地	
桑畑		竹林	
茶畑		しの地	
その他の樹木畑		やし科樹林	
		荒地	

1. 投影はユニバーサル横メルカトル図法、座標帯は第54帯、中央子午線は東経141°
2. 右上の数字は地域メッシュコード
3. 図郭に付した短線は黒が経緯度差1分ごとの目盛、青（経緯度目盛と重複する場合は黒）が基準地域メッシュの目盛
4. 高さの基準は東京湾の平均海面、等高線の間隔は10メートル
5. 磁針方位は西偏約6°50′
6. 図式は昭和61年1:25,000地形図図式

行政区画

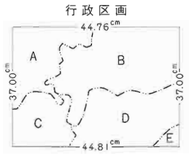

長野県
- A. 上水内郡　信州新町
- B. 長野市
- C. 更埴郡　大岡村
- D. 更埴市
- E. 埴科郡　戸倉町

索引図

高府	信濃中条	長野
日名		信濃松代
信濃池田	麻績	坂城

昭和48年測量
平成13年修正測量
1. 使用した空中写真は平成11年10月撮影
2. 現地調査は平成13年6月実施

赤色の経緯度数値は世界測地系（平成14年4月1日から適用）による

1：25,000　稲荷山

著作権所有兼発行者　国土地理院　許可なく複製を禁ずる
平成14年6月1日発行（3色刷）　2刷

1：25，000地形図

みよた
御代田

NJ−54−36−7−3
（長野７号−３）

索引図

車坂峠	浅間山	軽井沢
小　諸	御代田	南軽井沢
臼　田	信濃田口	荒船山

地域図

行政区画

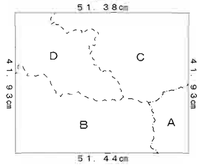

群馬県
A．甘楽郡下仁田町
長野県
B．佐久市
C．北佐久郡軽井沢町
D．北佐久郡御代田町

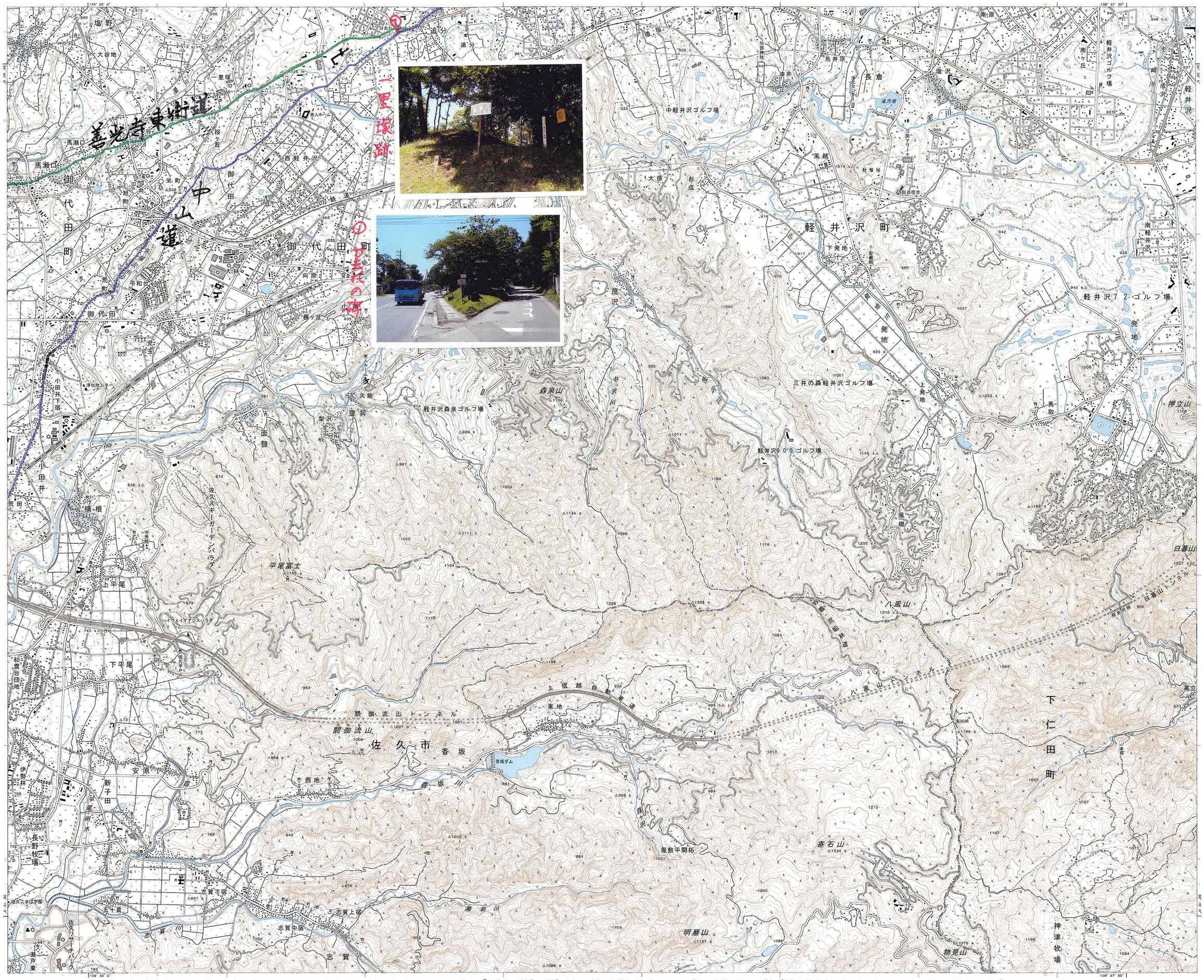

地形図の基準

1．経緯度の基準は世界測地系
2．日本測地系への変換は、経度に＋１１．３秒、緯度に−１１．３秒を加算する
3．高さの基準は東京湾の平均海面
4．等高線及び等深線の間隔は、１０メートル
5．投影はユニバーサル横メルカトル図法、座標帯は第５４帯、中央子午線は東経１４１°
6．平成１４年１：２５，０００地形図図式
7．磁針方位は西偏約７°３０′
8．図郭に付した　は隣接図の図郭の位置、　は日本測地系による地形図の図郭の位置
9．図郭に付した数値は、黒色の短線の経緯度（茶色の短線は、経緯度１分ごとの目盛）

測量履歴
昭和４７年測量
平成１７年更新

著作権所有兼発行者
国土地理院
許可なく複製を禁ずる

平成18年３月１日発行１刷

4 940743 231025

4車線以上　2車線道路　1車線道路　軽車道　徒歩道　庭園路　建設中　石段　有料道路・料金所　橋・高架　切土部・盛土部　高速・国道（番号）　単線　駅　複線以上　貨物　建設中　地下鉄　リフト等　特殊鉄道　JR線　JR線以外　路面鉄道　都府県界　郡市界　町村界　所属界　植生界　特定地区界　土堤　温室等　建物　建物密集地　三角点　電子基準点　水準点　水面標高　市役所　町村役場　官公署　裁判所　税務署　病院　保健所　気象台　消防署　警察署　交番　自衛隊　小・中学校　高等学校　森林管理署　発電所　工場　図書館　博物館・美術館　神社　寺院　郵便局　送電線　輸送管　へい　擁壁　高塔　記念碑　煙突　電波塔　灯台　城跡　墓地　温泉・鉱泉　油井・ガス井　噴火口・噴気口　採石地　坑口　史跡名勝天然記念物　採鉱地　水制　せき　滝　水門　重要港　地方港　漁港　渡し船・フェリー　田　畑　桑畑　茶畑　果樹園　荒地　その他の樹木畑　竹林　笹地　針葉樹林　ヤシ科樹林　広葉樹林　ハイマツ　荒れ地　土がけ　岩がけ　岩　両製　擁壁・ダム

1：25，000　御代田

1：25，000地形図

こもろ
小　諸

NJ－54－36－11－1
（長野１１号－１）

索引図

上　田	車坂峠	浅間山
丸　子	小　諸	御代田
春日本郷	臼　田	信濃田口

地域図

行政区画



長野県
A．小諸市
B．佐久市
C．東御市
D．北佐久郡御代田町

地形図の基準

1．経緯度の基準は世界測地系
2．日本測地系への変換は、経度に＋１１．２秒、緯度に－１１．３秒を加算する
3．高さの基準は東京湾の平均海面
4．等高線及び等深線の間隔は、１０メートル
5．投影はユニバーサル横メルカトル図法、座標帯は第５４帯、中央子午線は東経１４１°
6．平成１４年１：２５，０００地形図図式
7．磁針方位は西偏約７°３０′
8．図郭に付した▼は隣接図の図郭の位置、▽は日本測地系による地形図の図郭の位置
9．図郭に付した数値は、黒色の短線の経緯度（茶色の短線は、経緯度１分ごとの目盛）

測量履歴
昭和４７年測量
平成１７年更新

著作権所有兼発行者
国土地理院
許可なく複製を禁ずる

平成18年３月１日発行1刷

4940743230929

1：25，000　小　諸

1：25,000 地形図　NJ-54-36-10-4
うえだ　（長野10号-4）

上　田

5438-42

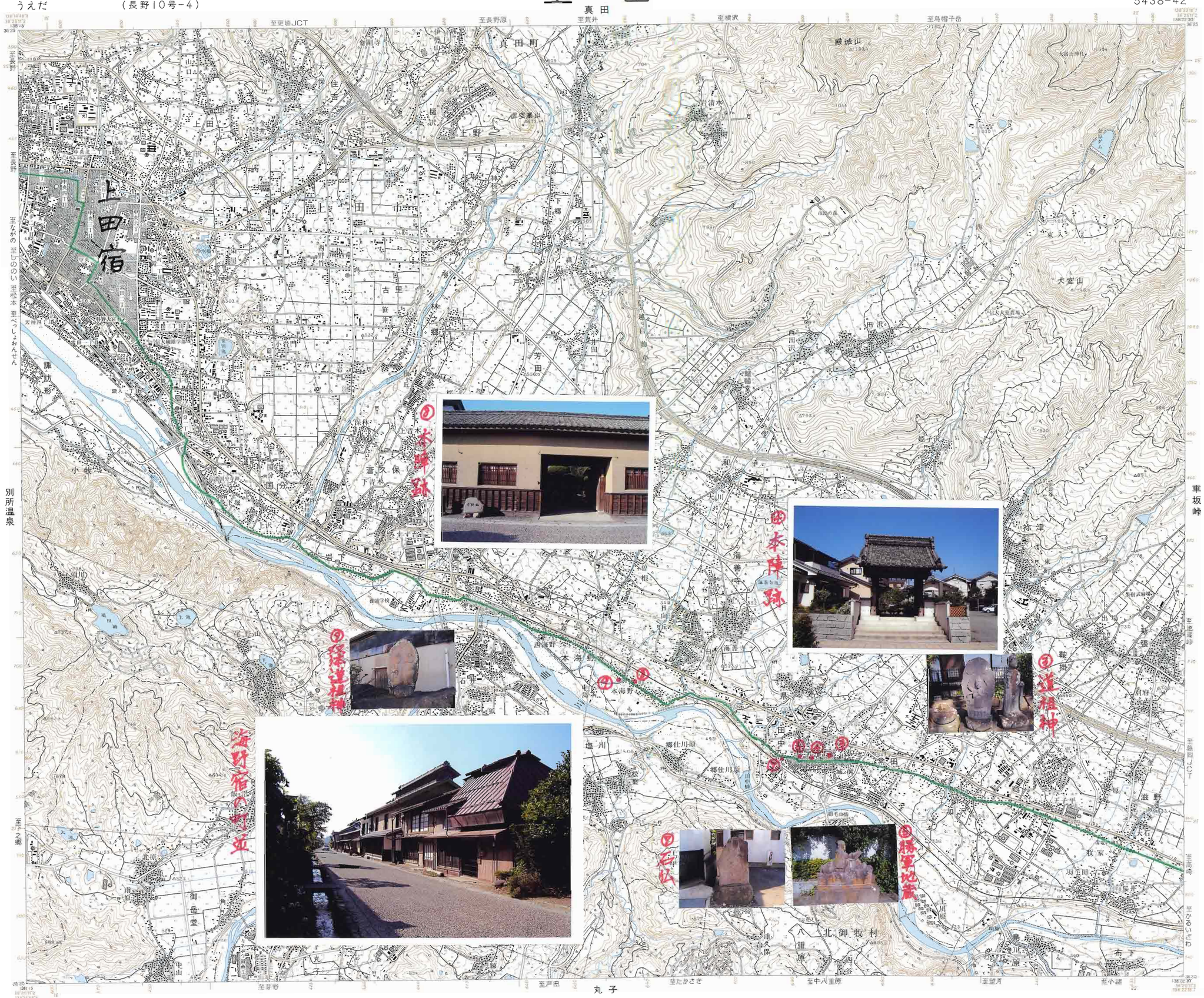
真田
至更埴JCT
至長野原
至荒井
至横沢
至烏帽子岳
真田町
殿城山
上田
上田宿
上野
殿城
上田市
古里
笹井
芳田
大久保
富士見台
虚空蔵山
清水
大室山
東大室
田沢
西田沢
姫子沢
和
海善寺
本海野
海野宿の町並
本陣跡
道祖神
芝仏
勝軍地蔵
諏訪形
別所温泉
車坂峠
至長野
至ながの
至しのの
至松本
至べっしょおんせん
至上田
至菅平
至高崎
至高崎
至かるいざわ
至丸子
至たかさき
至中八重原
至望月
至小諸
至芦田
至上之郷
丸子
塩川
郷仕川原
松葉
城前
田中
三田
常田
乙女平
滋野
牧家
湯の上
布下
新張
鞍掛
出浦
祢津
東町
北御牧村
八重原
浦久保
御岳堂
北原
南原
上青木
下青木
小牧
国分
上沢
下堀
岩下
中原
石井
中筒
上塩
竜雲山
上塩
上川原
上川原
上田原
上原
上原
丸山
丸
線
線
線

1：25,000 地形図　NJ-54-36-14-2
べっしょおんせん　（長野14号-2）

別所温泉

5438-41

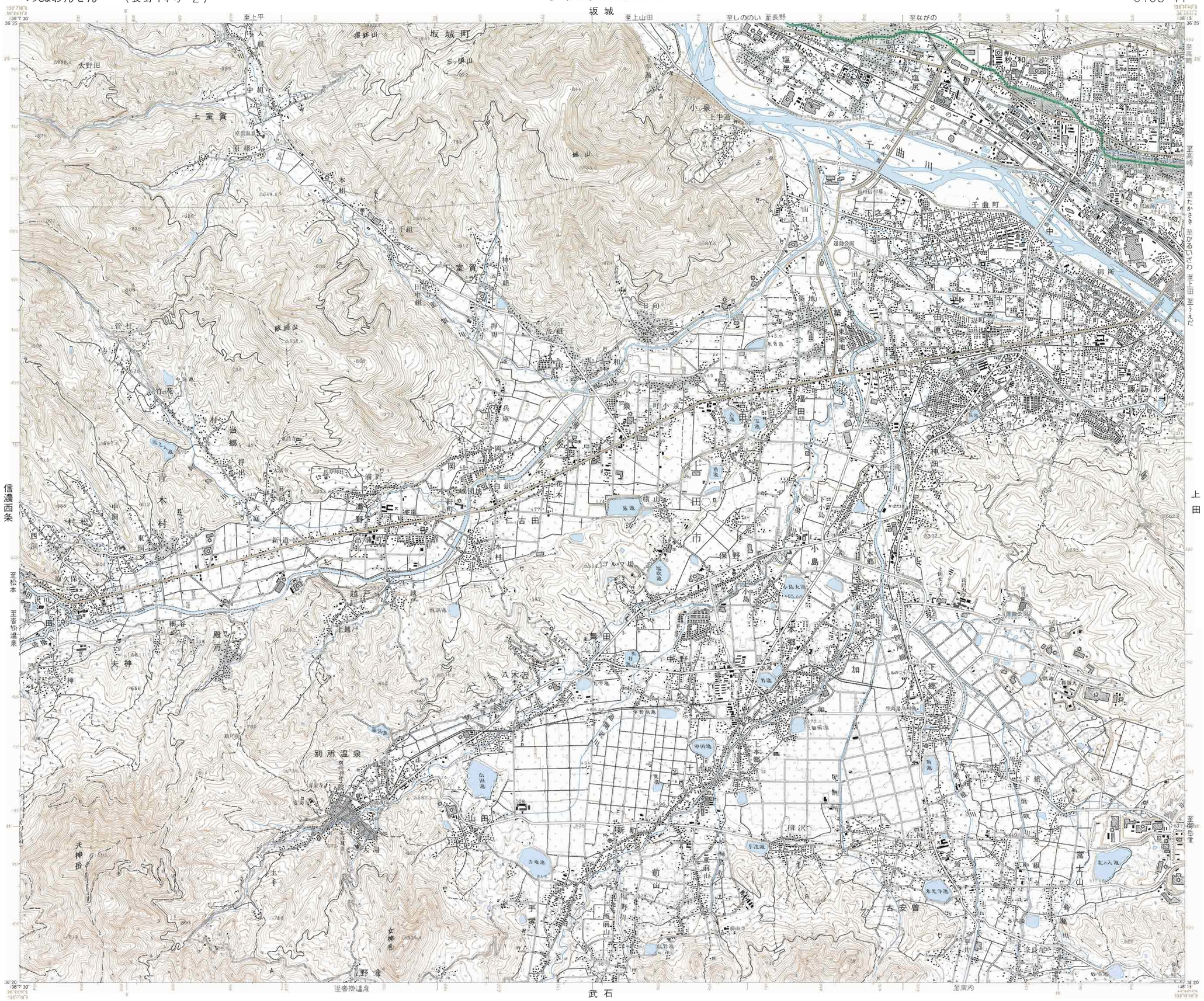

記号

1. 投影はユニバーサル横メルカトル図法、原点帯は第54帯、中央子午線は東経141°
2. 右上の数字は地域メッシュコード
3. 図郭に付した短線は黒が経緯度差1分ごとの目盛、青（経緯度目盛と重複する場合は黒）が基準地域メッシュの目盛
4. 高さの基準は東京湾の平均海面、等高線の間隔は10メートル
5. 磁針方位は西偏約7°20′
6. 図式は昭和61年1:25,000地形図図式

行政区画

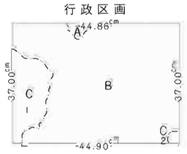

長野県
A.埴科郡　坂城町
B.上田市
C.小県郡　1.青木村　2.丸子町

索引図

須坂	坂城	真田
信濃西条		上田
三才山	武石	丸子

昭和48年測量
平成13年修正測量
1. 使用した空中写真は平成10年5月撮影
2. 現地調査は平成13年6月実施
赤色の経緯度数値は世界測地系（平成14年4月1日から適用）による

1：25,000　別所温泉

複製禁止　国土地理院　許可なく複製を禁ずる
平成14年11月1日発行（3色刷）　1刷

1：25,000 地形図　NJ-54-36-14-1
さかき　（長野14号-1）

坂　城

5438-51

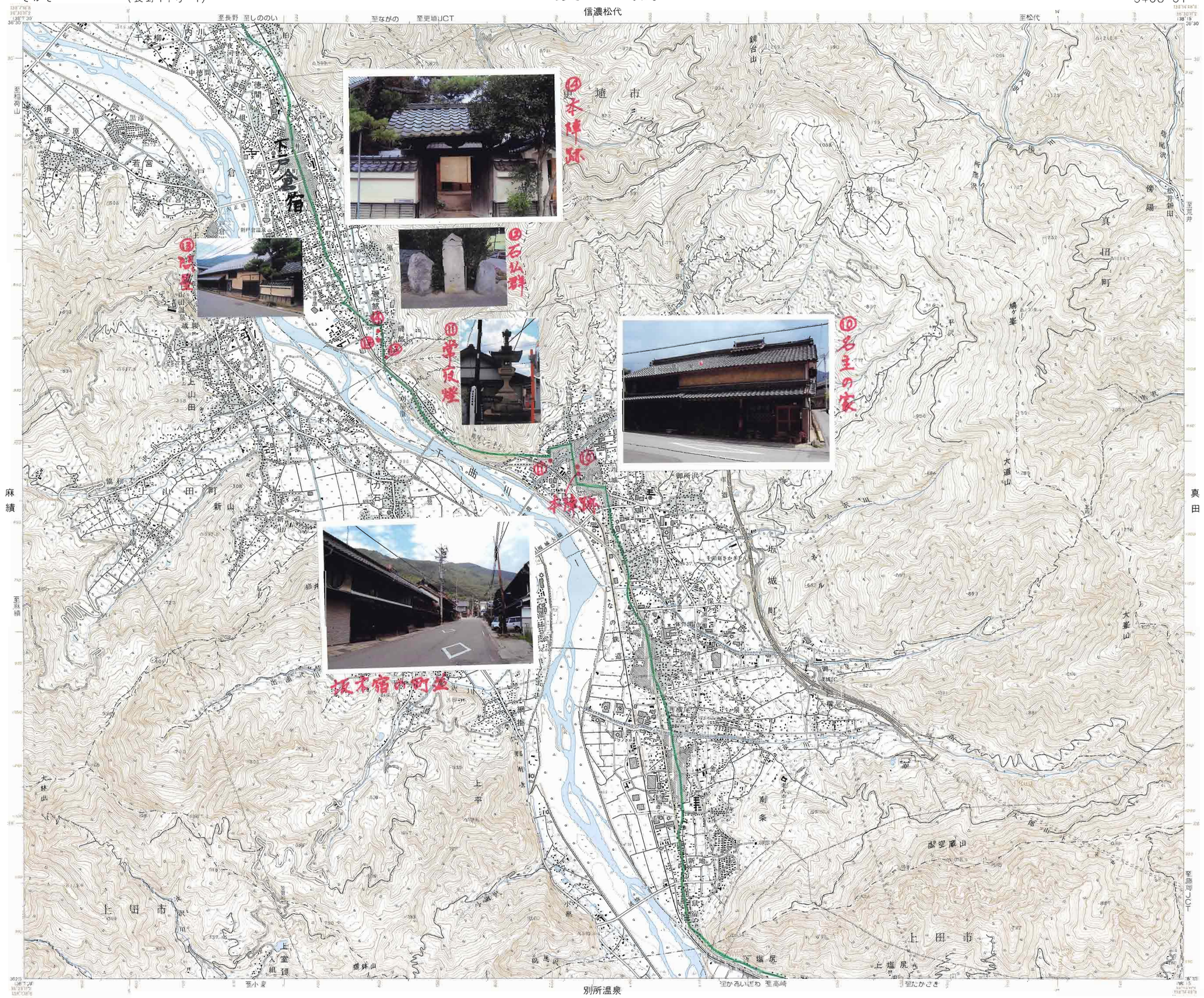

記号



1. 投影はユニバーサル横メルカトル図法、原点は第54帯、中央子午線は東経141°
2. 太字の数字は地図メッシュコード
3. 図郭に付した数字は、青が緯度経度1分ごとの目盛、青（緯度目盛と重複する場合は黒）が第3地域メッシュの目盛
4. 高さの基準は東京湾の平均海面、等高線の間隔は10メートル
5. 磁針方位は西偏約7°20′
6. 図式は平成14年1月25,000地形図図式

行政区画

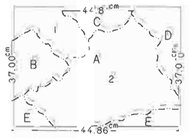

索引図



長野県
A. 埴科郡　1. 戸倉町　2. 坂城町
B. 更級郡　上山田町
C. 千曲市
D. 小県郡　真田町
E. 上田市

昭和48年測量
平成13年修正測量
1. 空中写真による修正測量は平成10年5月撮影
2. 現地調査は平成13年6月実施
先色の経緯度数値は世界測地系（平成14年4月1日から適用）による

1：25,000　坂　城

作成・発行者　国土地理院
平成15年1月1日発行（3色刷）

許可なく複製を禁ずる

1:25,000 地形図　NJ-54-36-13-2
しなのまつしろ　（長野13号-2）

信濃松代

5438-61

記号

1. 陰影はユニバーサル横メルカトル図法、座標帯は第54帯、測点子午線は東経141°
2. 右上の数字は地域メッシュコード
3. 図郭に付した短線は黒が経緯度差1分ごとの目盛、青（経緯度目盛と重複する場合は黒）が基準地域メッシュの目盛
4. 高さの基準は東京湾の平均海面、等高線の間隔は10メートル
5. 磁針方位は西偏約7°10′
6. 図式は昭和61年1:25,000地形図図式

行政区画



索引図



長野県
A. 長野市
B. 更埴市
C. 埴科郡　戸倉町
D. 小県郡　真田町

昭和61年測量
平成3年修正測量
1. 使用した空中写真は平成12年5月撮影
2. 現地調査は平成13年6月現在
赤色の経緯度数値は世界測地系（平成14年4月1日から適用）による

1:25,000　信濃松代

発行機関　国土地理院　許可なく複製を禁ずる
平成15年5月1日発行（3色刷）　2刷

1:25,000 地形図　NJ-54-36-13-1
ながの　（長野13号-1）

長　野

5438-71

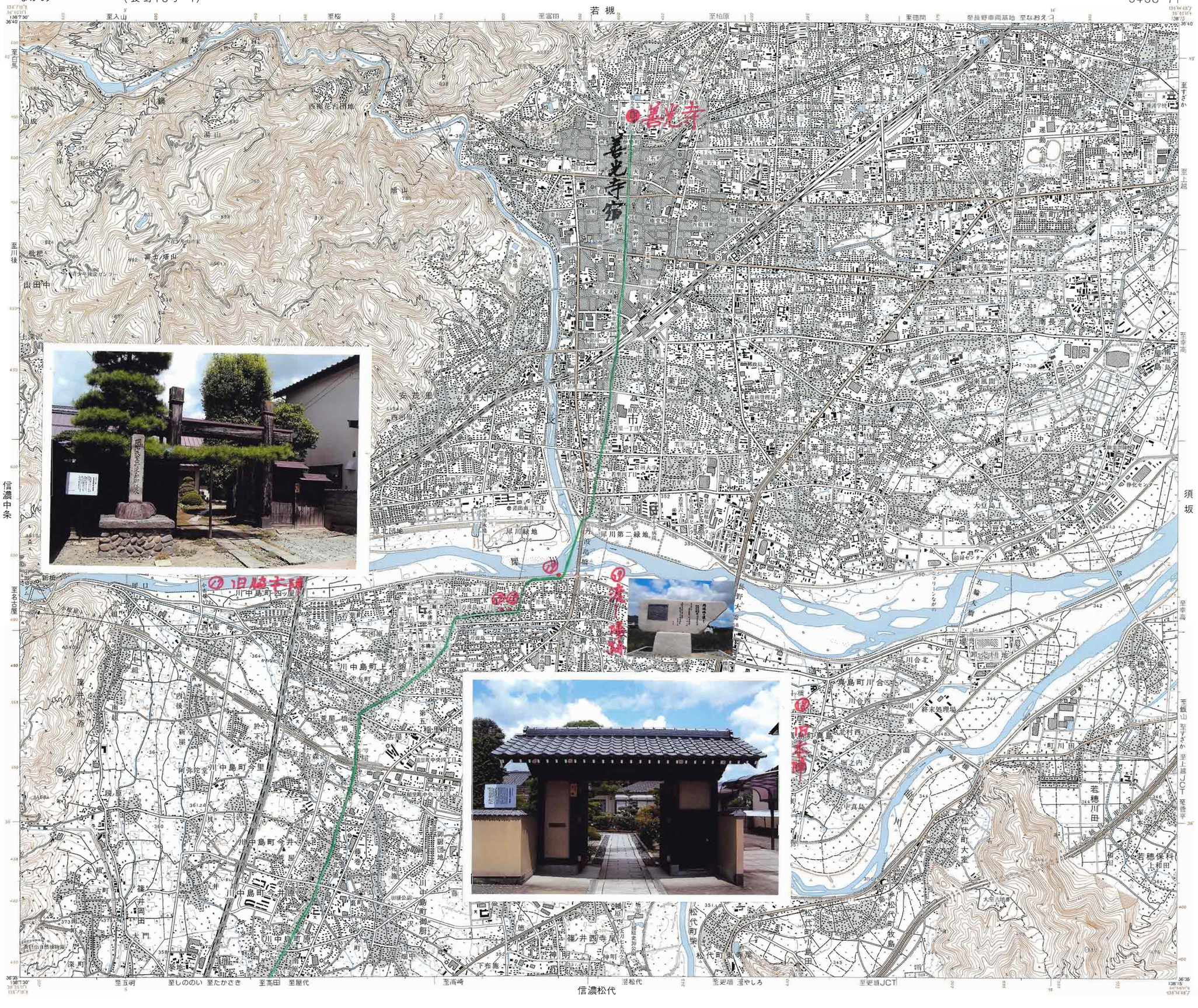

記号

1. 投影はユニバーサル横メルカトル図法、原点は第54帯、中央子午線は東経141°
2. 右上の数字は地域メッシュコード
3. 図郭に付した短線は黒が経緯度差1分ごとの目盛、青（経緯度目盛と重複する場合は赤）が基準地域メッシュの目盛
4. 高さの基準は東京湾の平均海面、等高線の間隔は10メートル
5. 磁針方位は西偏約7°10′
6. 図式は昭和61年1:25,000地形図図式

行政区画

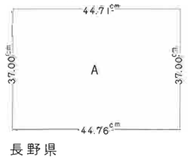

長野県
A. 長野市

索引図

戸隠	若槻	中野西部
信濃中条		須坂
稲荷山	信濃松代	雨平

昭和47年測量
平成13年修正測量
1. 使用した空中写真は平成10年5月撮影
2. 現地調査は平成13年5月実施
赤色の経緯度数値は世界測地系（平成14年4月1日から適用）による

1:25,000　長　野

発行機関・発行者　国土地理院　許可なく複製を禁ずる
平成15年4月1日発行（3色刷）　2刷